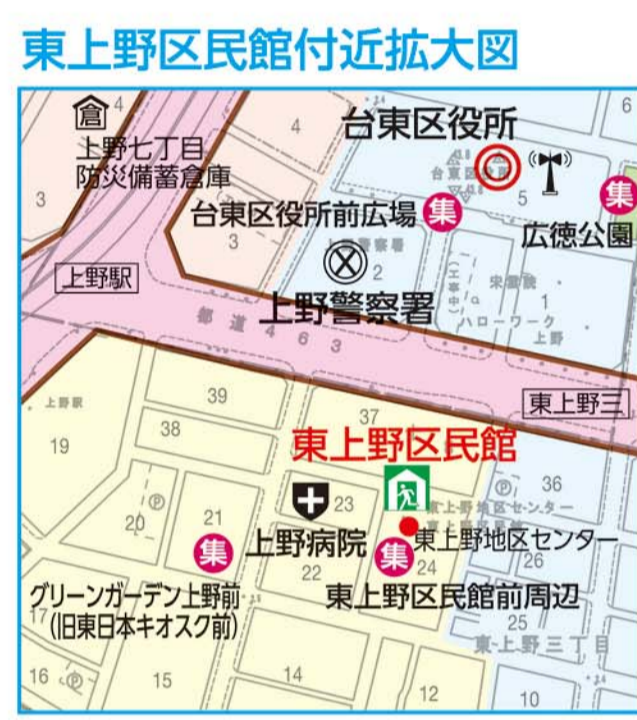
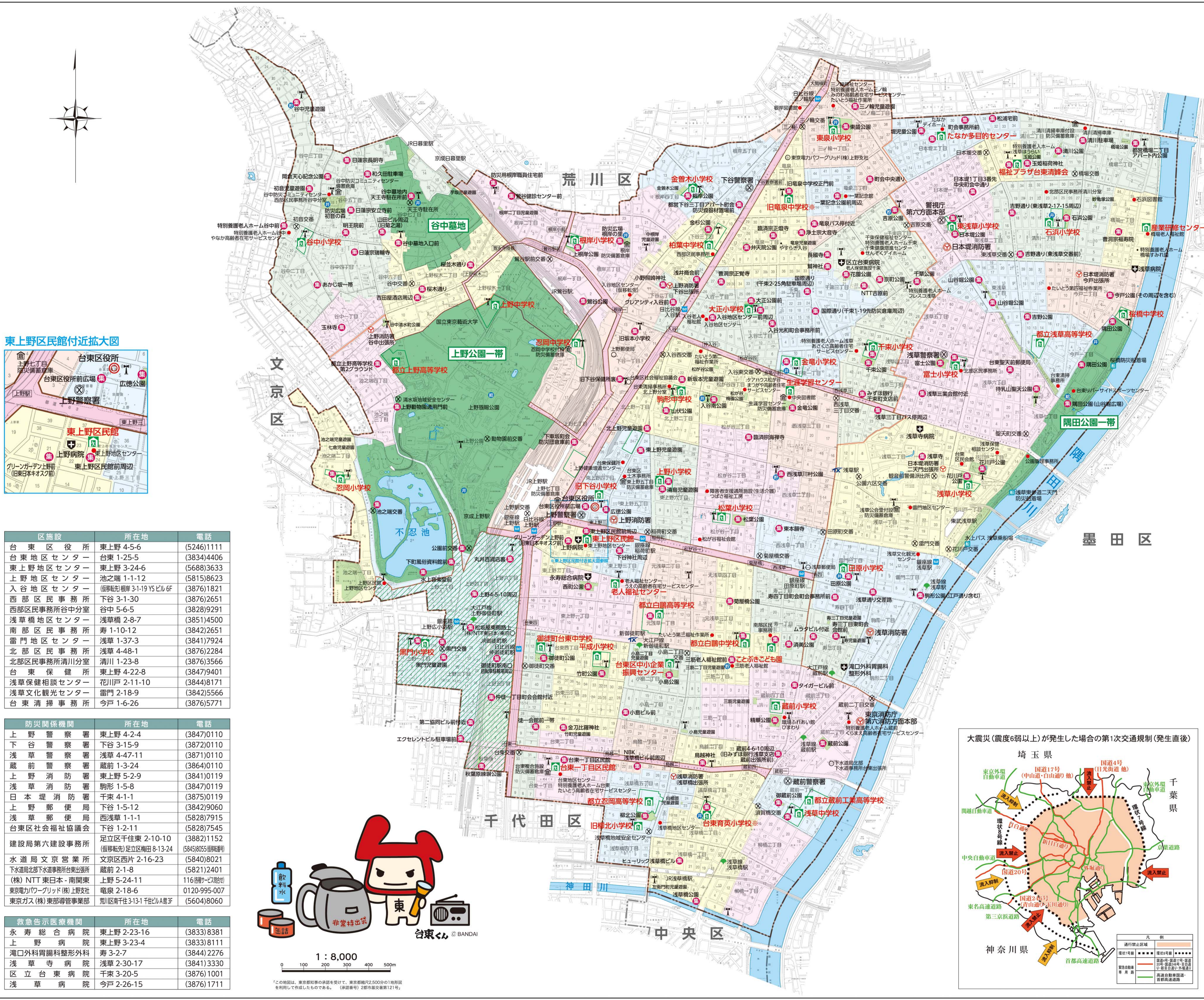


台東区防災地図 (地震編)



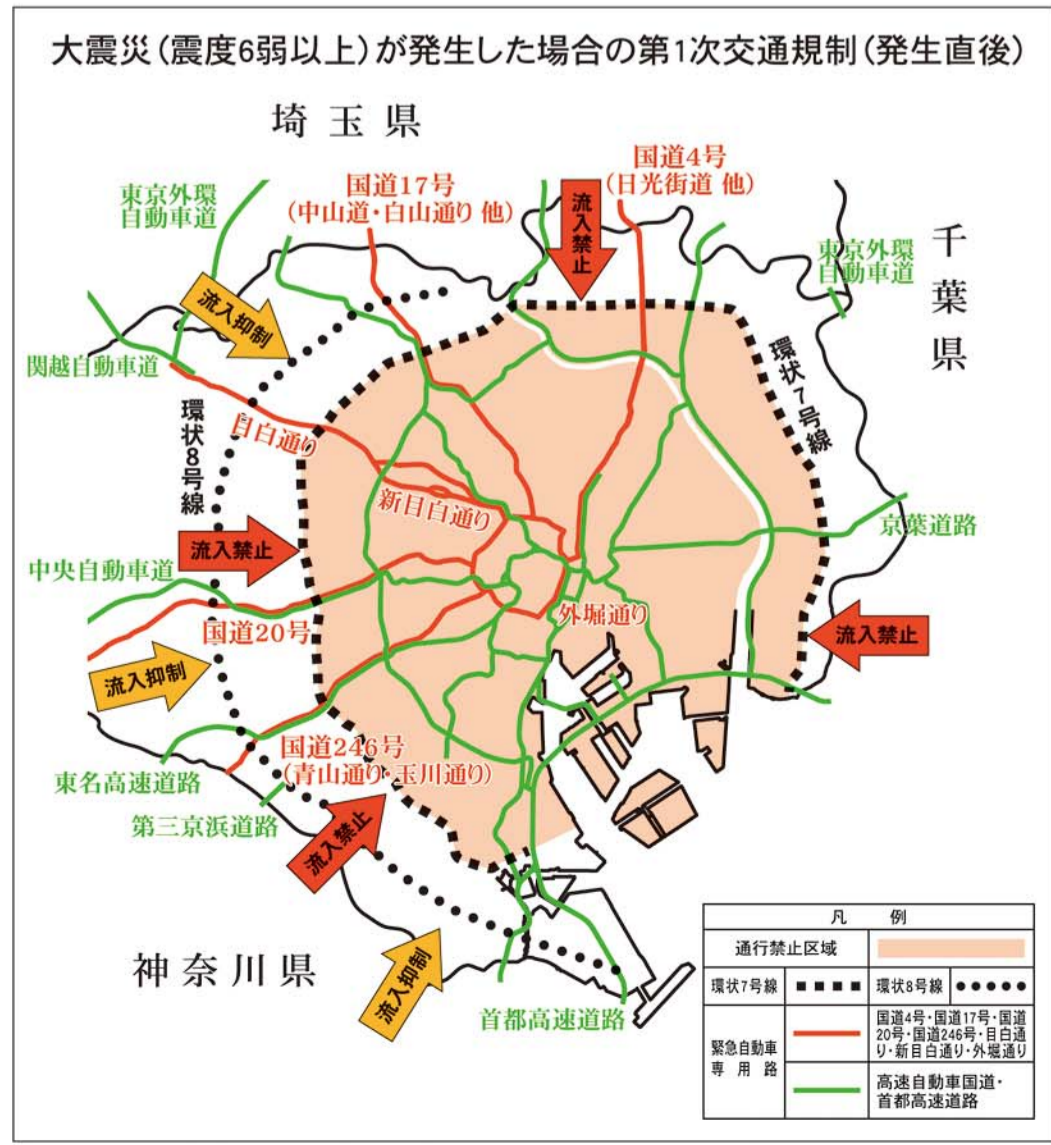
区施設	所在地	電話
台東区役所	東上野 4-5-6	(5246)1111
台東地区センター	台東 1-25-5	(3834)4406
東上野地区センター	東上野 3-24-6	(5688)3633
上野地区センター	池之端 1-1-12	(5815)8623
入谷地区センター	(仮移転先)根岸 3-19 VSビル6F	(3876)1821
西部区民事務所	下谷 3-1-30	(3876)2651
西部区民事務所谷中分室	谷中 5-6-5	(3828)9291
浅草橋地区センター	浅草橋 2-8-7	(3851)4500
南部区民事務所	寿 1-10-12	(3842)2651
雷門地区センター	浅草 1-37-3	(3841)7924
北部区民事務所	浅草 4-48-1	(3876)2284
北部区民事務所清川分室	清川 1-23-8	(3876)3566
台東保健所	東上野 4-22-8	(3847)9401
浅草保健相談センター	花川戸 2-11-10	(3844)8171
浅草文化観光センター	雷門 2-18-9	(3842)5566
台東清掃事務所	今戸 1-6-26	(3876)5771

防災関係機関	所在地	電話
上野警察署	東上野 4-2-4	(3847)0110
下谷警察署	下谷 3-15-9	(3872)0110
浅草警察署	浅草 4-47-11	(3871)0110
蔵前警察署	蔵前 1-3-24	(3864)0110
上野消防署	東上野 5-2-9	(3841)0119
浅草消防署	駒形 1-5-8	(3847)0119
日本堤消防署	千束 4-1-1	(3875)0119
上野郵便局	下谷 1-5-12	(3842)9060
浅草郵便局	西浅草 1-1-1	(5828)7915
台東区社会福祉協議会	下谷 1-2-11	(5828)7545
建設局第六建設事務所	足立区千住東 2-10-10 (仮移転先)足立区梅田 8-13-24	(3882)1152 (5845)8055 (仮転送時)
水道局水文営業所	文京区西片 2-16-23	(5840)8021
下水道局下水道事務所台東出張所	蔵前 2-1-8	(5821)2401
(株)NTT東日本・南関東	上野 5-24-11	116 (8時~21時)
東京電力パワーグリッド(株)上野支社	竜泉 2-18-6	0120-995-007
東京ガス(株)台東部営業事業部	荒川区南千住 3-13-1 千住ビルA階3F	(5604)8060

救急告示医療機関	所在地	電話
永寿総合病院	東上野 2-23-16	(3833)8381
上野病院	東上野 3-23-4	(3833)8111
滝口外科胃腸科整形外科	寿 3-2-7	(3844)2276
浅草寺病院	浅草 2-30-17	(3841)3330
区立台東病院	千束 3-20-5	(3876)1001
浅草病院	今戸 2-26-15	(3876)1711



凡例	
	一時(いつとき)集合同所
	避難所 ※印の避難所については一時移転期間があります。詳しくは裏面をご確認ください。
	避難場所
	地区内残留地区
	避難道路
	区役所/区民事務所・地区センター等
	警察署/交番・駐在所・警備派出所
	地域安全センター
	消防署/出張所
	救急告示医療機関
	その他の防災機関
	防災行政無線屋外スピーカー
	防災備蓄倉庫(拠点備蓄)
	貯水槽/給水槽
	深井戸
	小学校・中学校・高等学校
	公園・児童遊園
	主要交差点名
	区境界
	避難場所境界
	地下鉄駅
	船着場



1:8,000
この地図は、東京都知事の委託を受けて、東京都概図(2,500分の1)地判図を利用して作成したものである。(承認番号)2都計基第121号