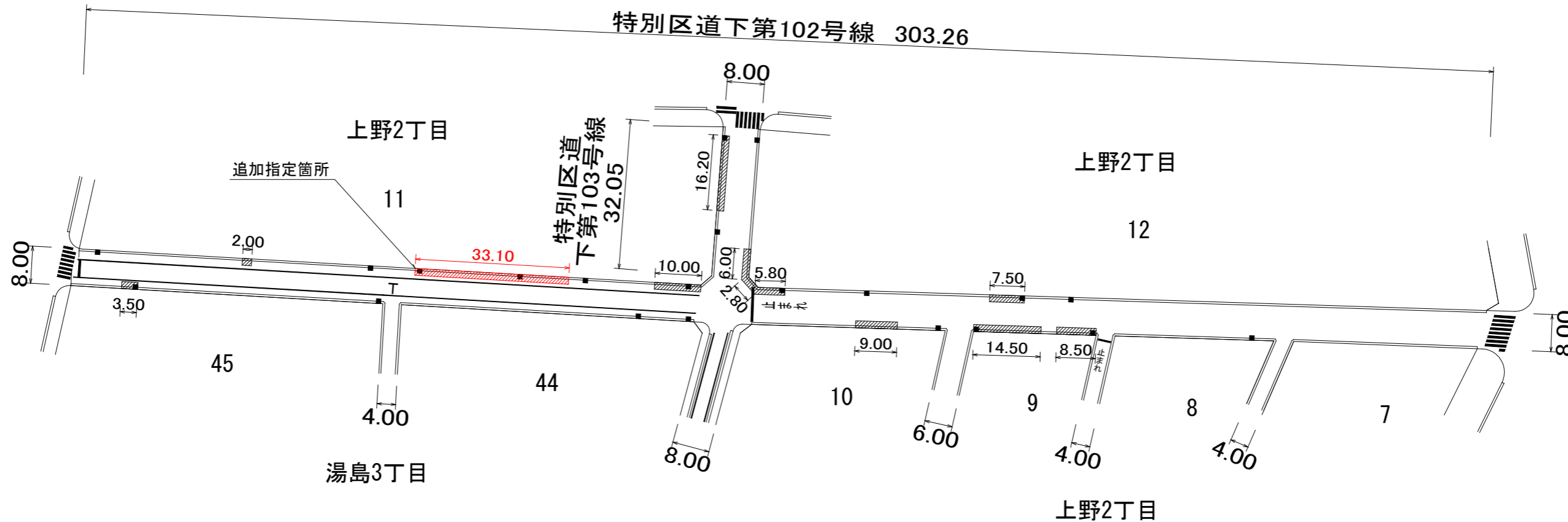




利便増進誘導区域図 縮尺:1/1,000 単位:m

- ・特別区道下第102号線
 (台東区上野2丁目11番地先から上野2丁目7番地先) 【午後5時から午前6時まで歩行者専用道路(自転車を除く)】
- ・特別区道下第103号線
 (台東区上野2丁目11番地先から上野2丁目12番地先) 【午後5時から午前6時まで歩行者専用道路(自転車を除く)】



凡例

	利便増進誘導区域 (幅1.5m)
	利便増進誘導区域 (1.0m x 1.0m)